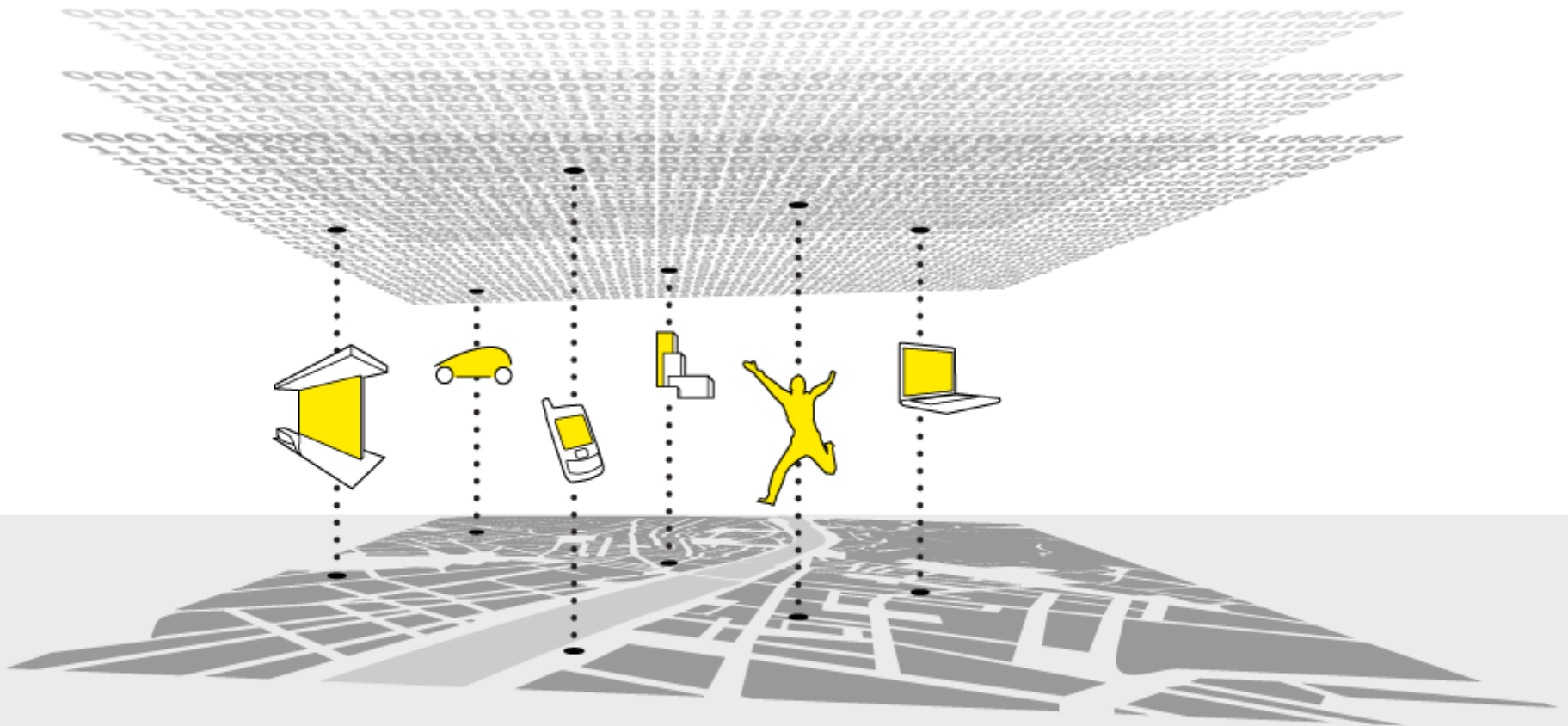


Révéler le poulx de la ville



Fabien Girardin


Salon 'Immo TIC – Domo TIC AGORA, vendredi 7 décembre 2007

senseable city lab:...



GTI GRUP DE TECNOLOGIES INTERACTIVES





urbaTIC

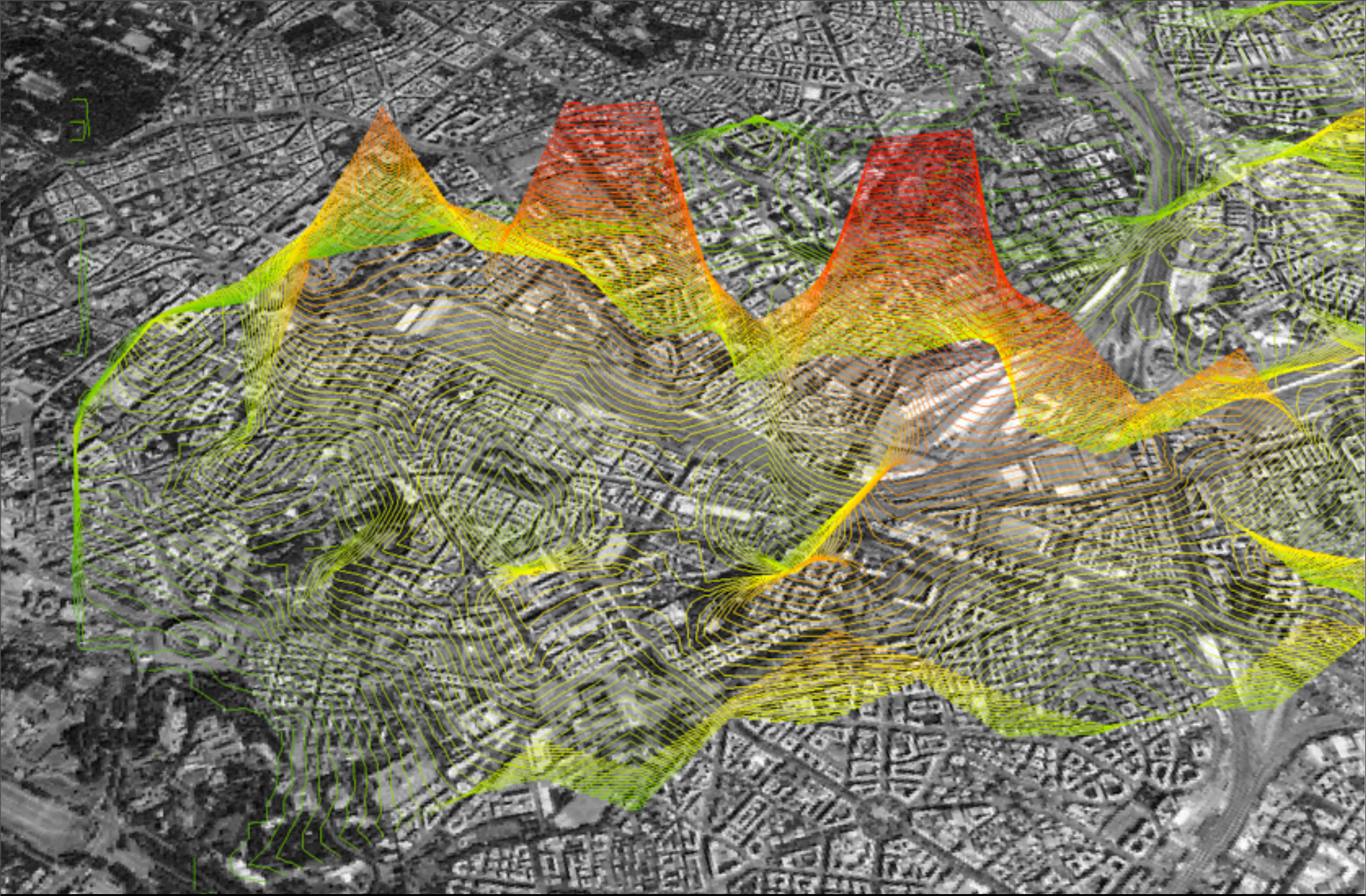
mobile, sans-fil, capteurs, individus, infrastructure urbaine



traces numériques

augmentation de l'interaction dans l'espace urbain avec des moyens numériques






temps réel

real-time rome. utilisation implicite des infrastructures



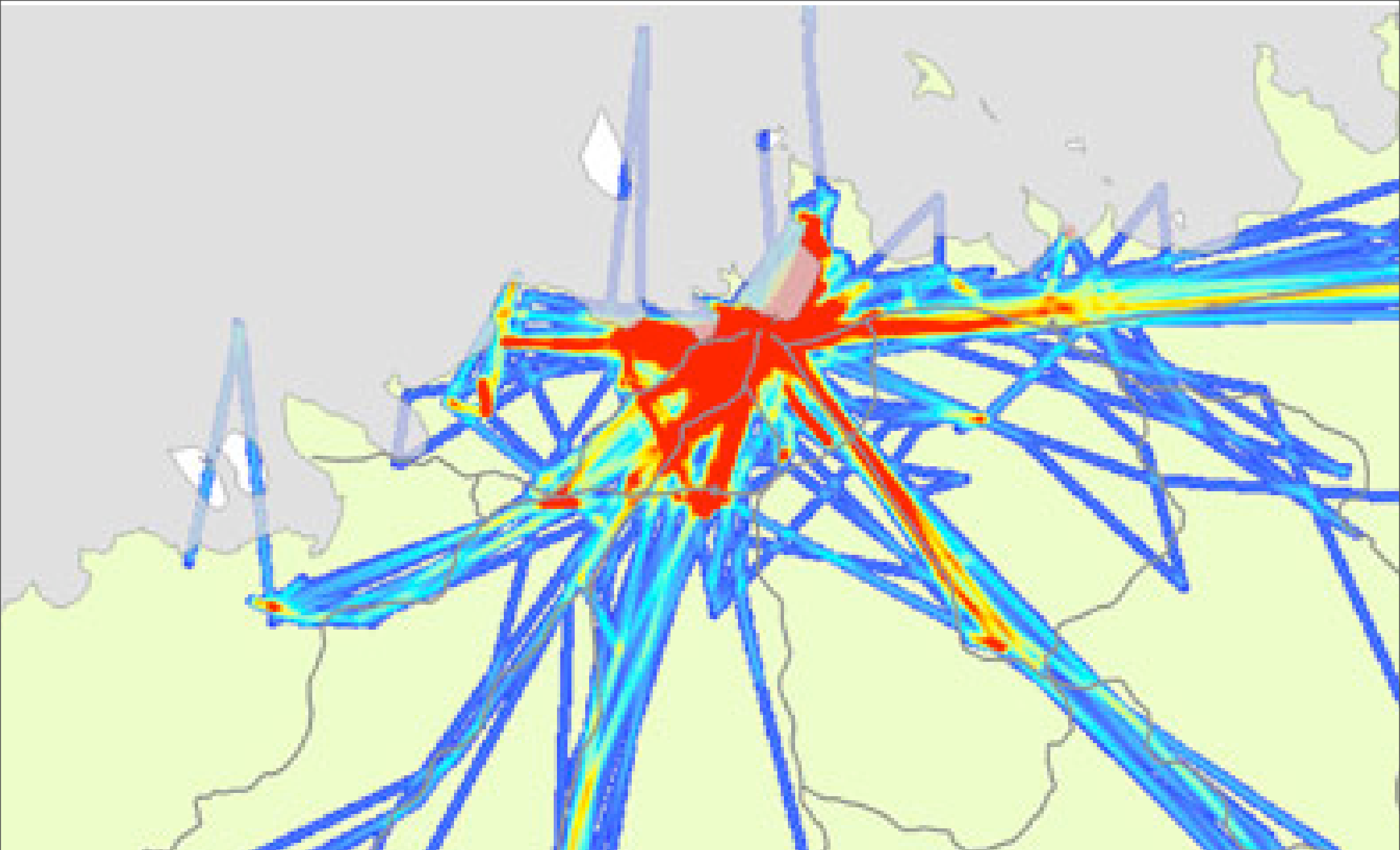
IntelliOne[®]
Life In Motion Made Simple

LIVE TRAFFIC
from street to
screen in 30 seconds.



boucle de régulation

notification d'embouteillage, informer, ajuster les comportements

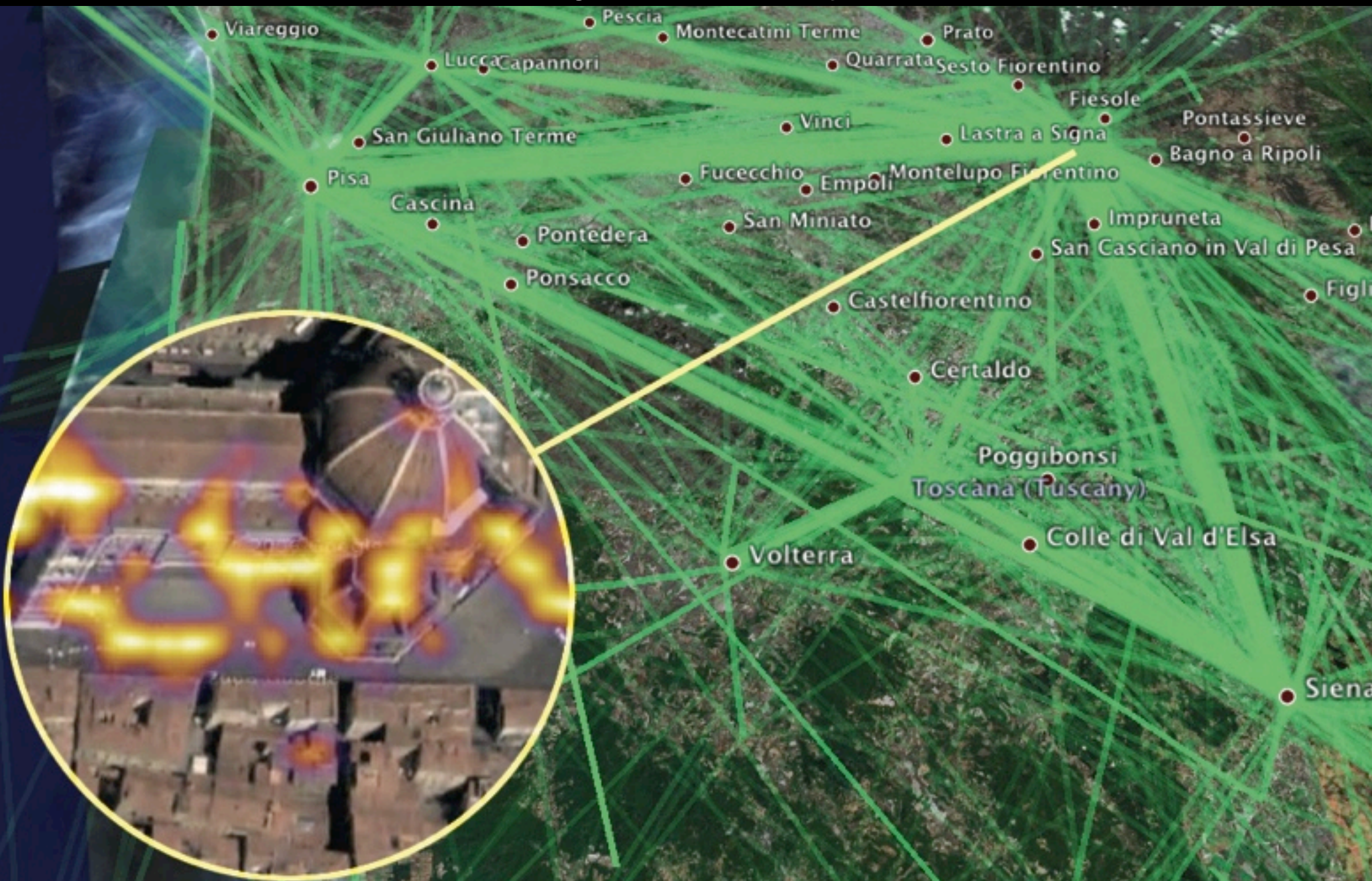


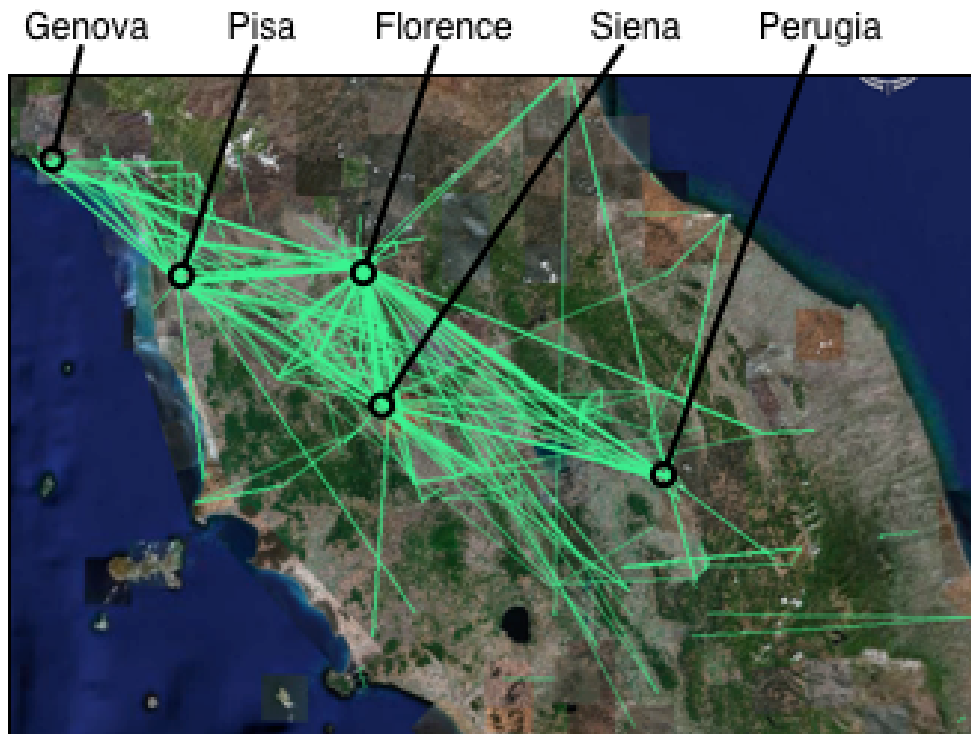
historique

logs archivés. positium. activité routière en Estonie

actes explicites

tracing the visitor's eye

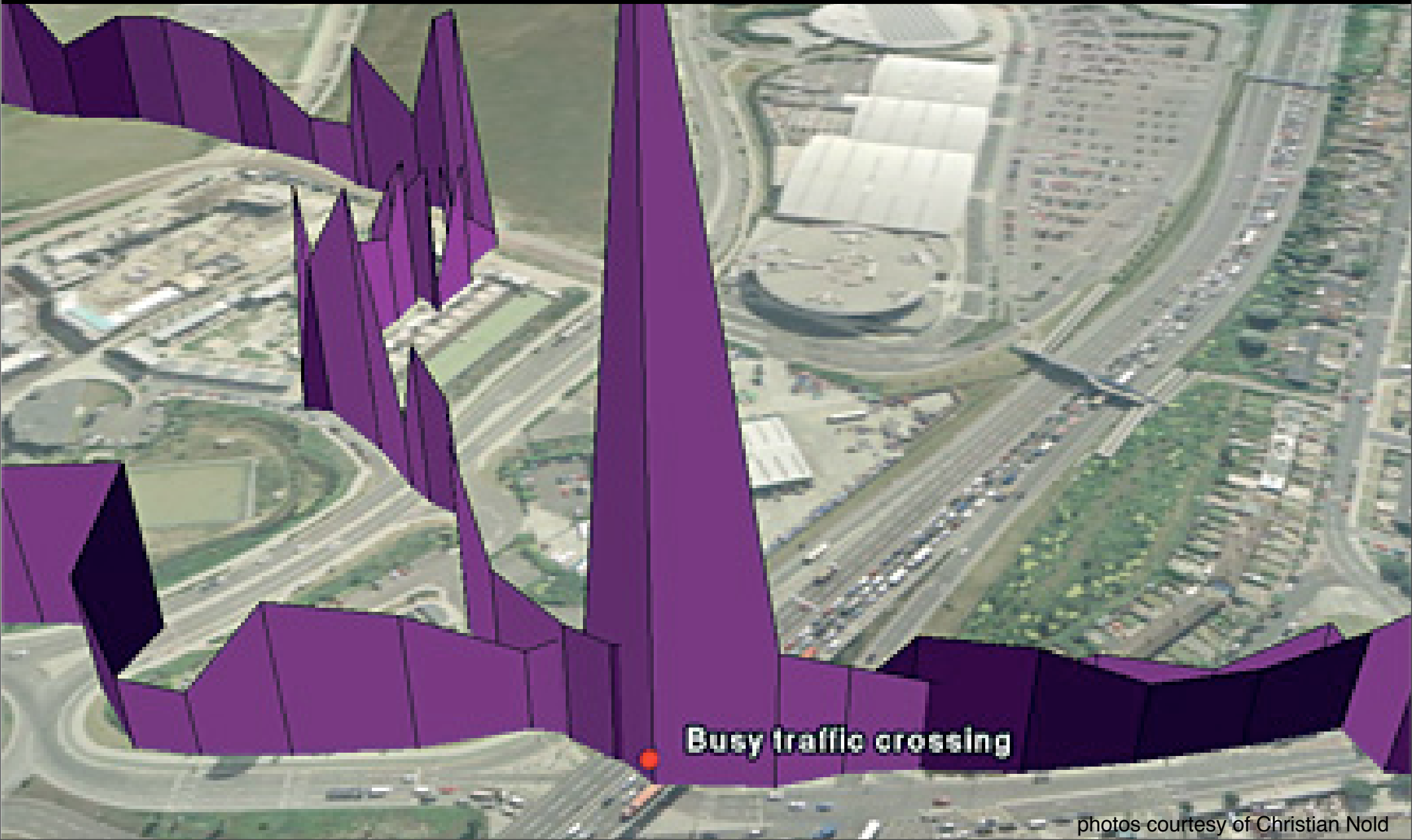




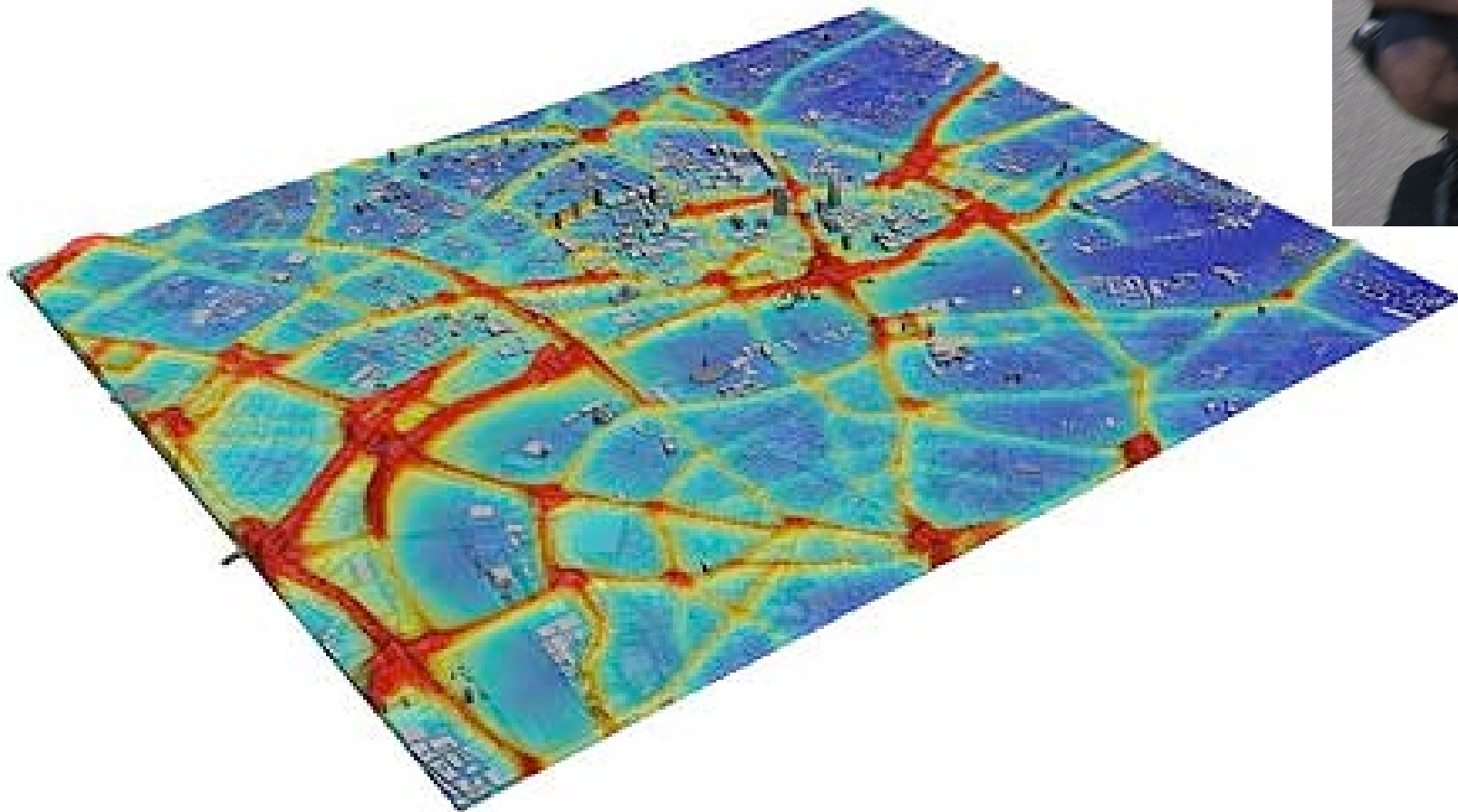
mobilités
utilisations multiples de l'espace

capture de l'expérience

relier l'état émotionnel et physique avec le monde physique



Busy traffic crossing



les activités et leurs conséquences
cartographie de la pollution, acteurs et actuateurs multiples

qui est-ce que cela concerne?


audiences

- I. informer les **urbanistes, autorités locales** et **concepteurs de systèmes numériques urbains** (par ex. systèmes géolocalisés) sur les manières dont différents types des groupes de gens utilisent la ville (quand, où?)



connectivité

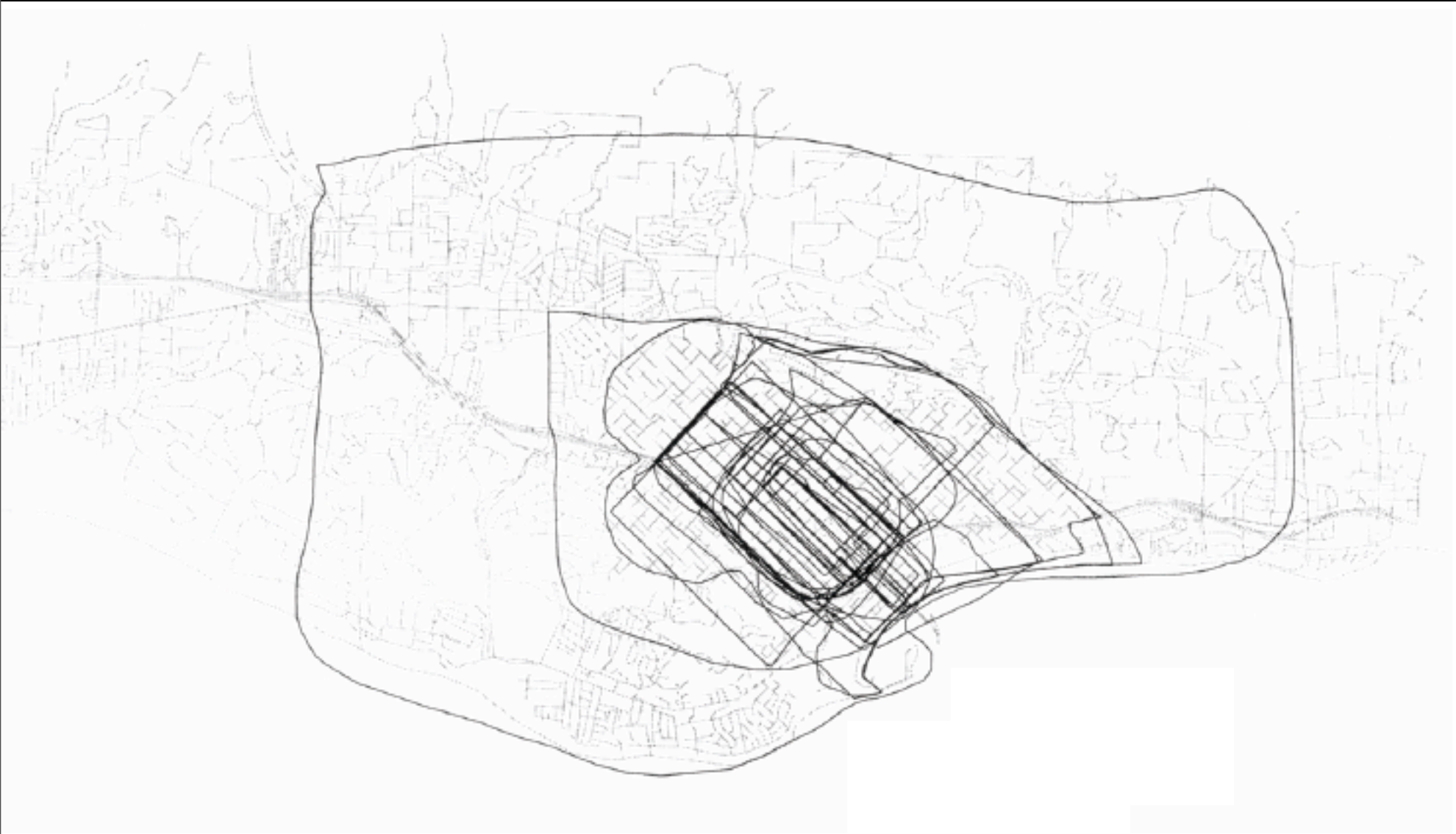
comparer l'offre des services publiques avec la présence de la foule



centré sur l'humain

aider à définir des concepts géographiques basés sur l'humain (par exemple: définir un quartier tel que le "centre-ville")

dessine-moi un centre-ville





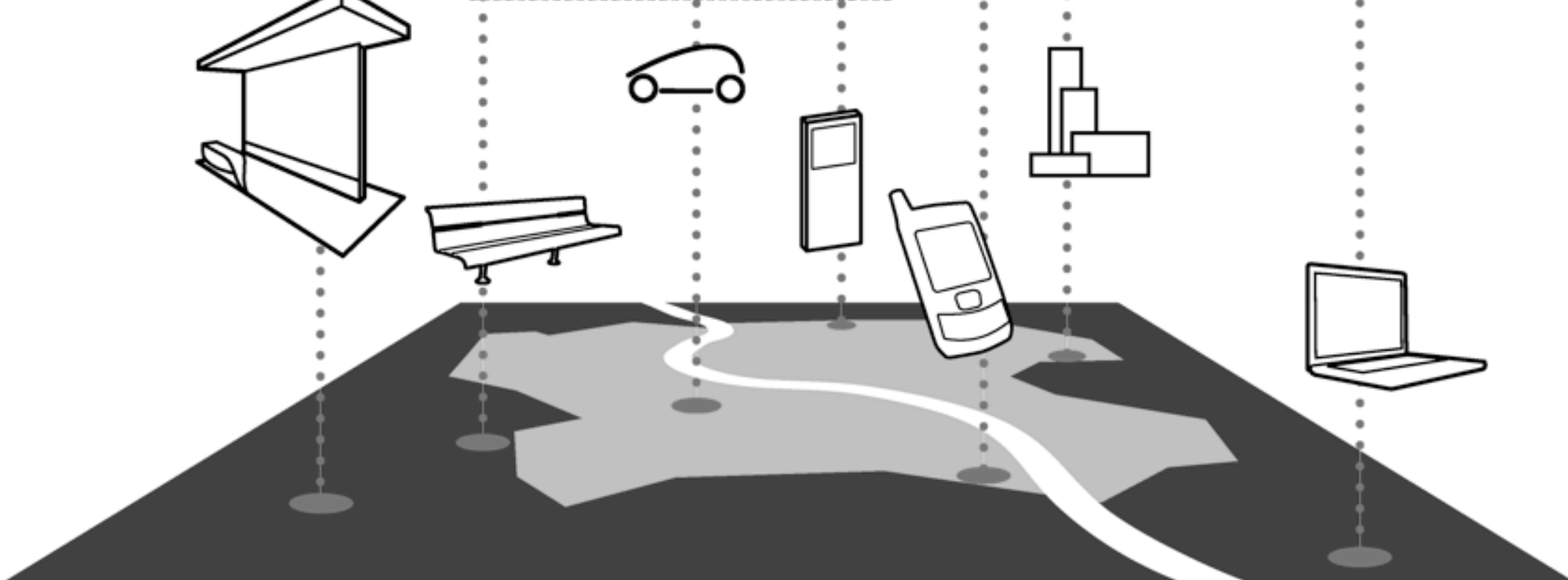
zones d'influences et d'attentions

“consommation” de Barcelone par les touristes

audiences

2. fournir aux **habitants et visiteurs de la ville** un instrument informant sur les dynamiques de la ville et aidant à la prise de décision


WikiCity






multi-modalité

créer des connexions, basées sur les circonstances et opportunités



the adaptable bus stop
Zaragoza 2008 world expo



WikiCity Rome

Aggrégation de différents sources de données. visualisation en temps réel des mouvements de la foule, des bus, taxis et événements

vitale

la protection de la vie privée des contributeurs



merci

Fabien.Girardin@upf.edu
<http://www.girardin.org/fabien>